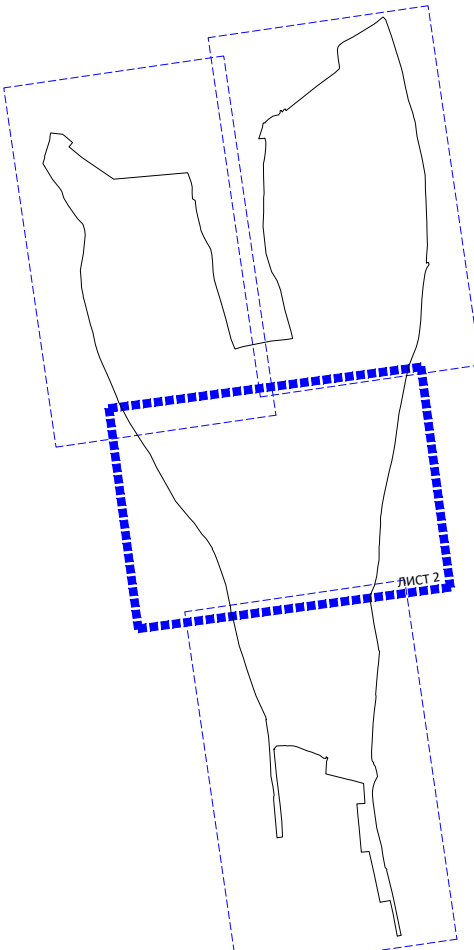
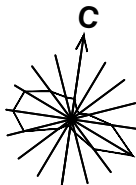
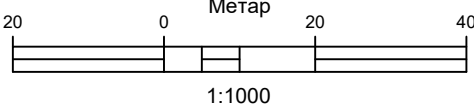


ПЛАН ДЕТАЉНЕ РЕГУЛАЦИЈЕ
ЗА ТУРИСТИЧКО-УГОСТИТЕЉСКИ КОМПЛЕКС
И ПРИСТУПНУ САОБРАЋАЈНИЦУ
НА ПОТЕСУ "СЕЛЕУШ" У КО ИРИГ

- НАЦРТ -



ШЕМА ЛИСТОВА

ВОДНА И КОМУНАЛНА ИНФРАСТРУКТУРА - ЛИСТ 2

- ПОТОК
- ВОДОВОД (ПЛАНИРАНИ)
- ФЕКАЛНА КАНАЛИЗАЦИЈА (ПЛАНИРАНА)
- АТМОСФЕРСКА КАНАЛИЗАЦИЈА (ПЛАНИРАНА)
- РЕГУЛАЦИОНА ЛИНИЈА
- ГРАНИЦА ГРАЂЕВИНСКОГ ПОДРУЧЈА НАСЕЉА ИРИГ
- ГРАНИЦА ОБУХВАТА ПЛАНА

НОСИЛАЦ ИЗРАДЕ ПЛАНА	ОПШТИНА ИРИГ ОВЛАШЋЕНО ЛИЦЕ:	Печат и потпис:
ОБРАЂИВАЧ	ЈП ЗАВОД ЗА УРБАНИЗАМ ВОЈВОДИНЕ ДИРЕКТОР: ПРЕДРАГ КНЕЖЕВИЋ, дипл.правник ПОМОЋНИК ДИРЕКТОРА: мр ВЛАДИМИР ПИХТЕР, дипл.инж.арх.	Печат и потпис:
НАЗИВ ПЛАНА	ПЛАН ДЕТАЉНЕ РЕГУЛАЦИЈЕ ЗА ТУРИСТИЧКО-УГОСТИТЕЉСКИ КОМПЛЕКС И ПРИСТУПНУ САОБРАЋАЈНИЦУ НА ПОТЕСУ "СЕЛЕУШ" У КО ИРИГ	
НАЗИВ КАРТЕ	ВОДНА И КОМУНАЛНА ИНФРАСТРУКТУРА - ЛИСТ 2	
ОДГОВОРНИ УРБАНИСТА	СВЈЕТЛАНА РЕКО, дипл.инж.арх.	Печат и потпис:
САРАДНИЦИ	БРАНКО МИЛОВАНОВИЋ, дипл.инж.мелио. ЗОРИЦА БОШЊАЧИЋ, мастер инж. арх.	
Е-2966	Размера: 1:1000	Датум: децембар 2025. год. Број листа: 8.2